













ES4150085

RIBERAS DEL RÍO  
TORMES Y AFLUENTES

-  Lugar de Importancia Comunitaria (LIC)
-  Nucleos de población
- Límites administrativos**
  -  Límite provincial
  -  Límite municipal
- Hidrografía**
  -  Embalses y lagunas
  -  Cursos de agua
- Vías de comunicación**
  -  Autopistas, Autovías
  -  Red de Interes Gen. del Estado
  -  Red Regional
  -  Red Diputación
  -  Otras vías
  -  Ferrocarriles

N

Proyección UTM. Datum ED50. Huso 30  
Cartografía: Estudios y Proyectos Línea S.L.

0 1 2 km

